

**GORILA Č. 1**  
**PROSTÉ ZKŘÍŽENÍ Č. 53**

Souřadnice:

50°50'5.464" severní šířky, 14°47'31.326" východní délky

50.8348511N, 14.7920350E

Místo nálezů: okolí hradu Karlsfried, Poutní hora-Straßberg, Německo

Poznámka:

Na soše lze rozpoznat další tváře a značky prostého zkřížení.

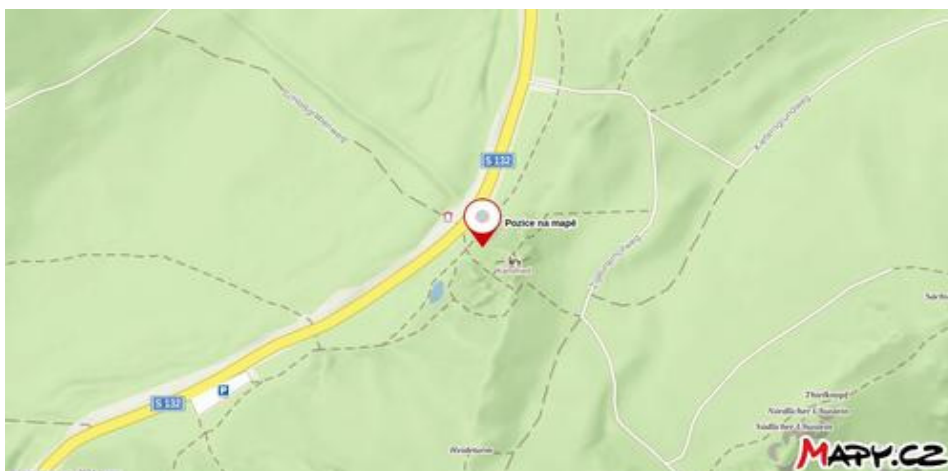


Obrázek č. 1/1



Obrázek č. 1/2

50.8360481N, 14.7928964E



Obrázek č. 2

## GORILA Č. 2

Souřadnice:

50°49'55.124" severní šířky, 14°48'7.859" východní délky

50.8319790N, 14.8021830E

Místo nálezu: lesní cesta Žitavská, Dlouhý žleb

Poznámka:

Vpravo od gorily (na skále je nalevo uprostřed) se nachází snad socha vlka. Na soukamení lze rozeznat ještě další tváře.



Obrázek č. 1



Obrázek č. 2

### GORILA Č. 3

Souřadnice:

50°50'12.624" severní šířky, 14°46'52.068" východní délky

50.8368400N, 14.7811300E

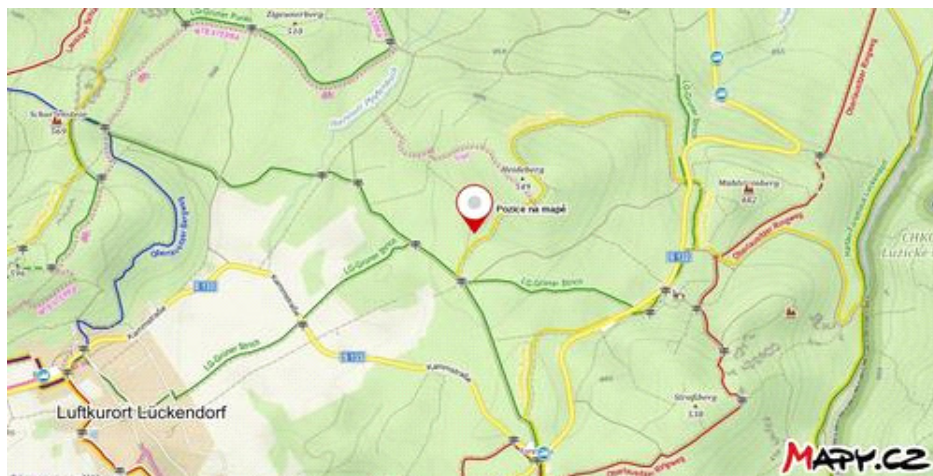
Místo nálezů: Na pláni, Pohanská hora-Heideberg, Německo

Poznámka:

Na soše (hlava se nachází vpravo) lze rozeznat několik dalších tváří.



Obrázek č. 1



Obrázek č. 2

## GORILA Č. 4

Souřadnice:

50°50'25.642" severní šířky, 14°45'29.192" východní délky

50.8404561N, 14.7581089E

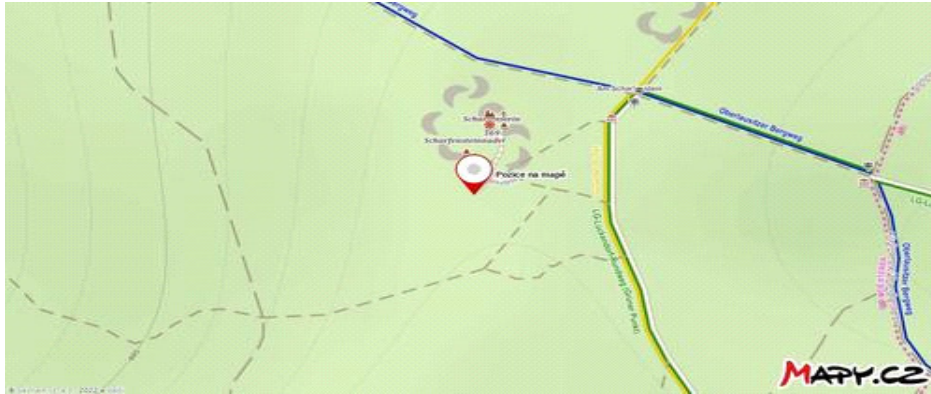
Místo nálezu: Ostrý kámen-Scharfenstein, Německo

Poznámka:

Kromě gorilí podobizny lze na skalisku rozpoznat více tváří.



Obrázek č. 1



Obrázek č. 2

## GORILA Č. 5

Souřadnice:

50°50'11.404" severní šířky, 14°48'36.727" východní délky

50.8365011N, 14.8102019E

Místo nálezu: lesní cesta Srázná, hora Sedlecký Špičák

Poznámka:

Gorilí tvář se nachází v horní části snímku uprostřed. Na okolitých kamenech lze rozpoznat další tváře.

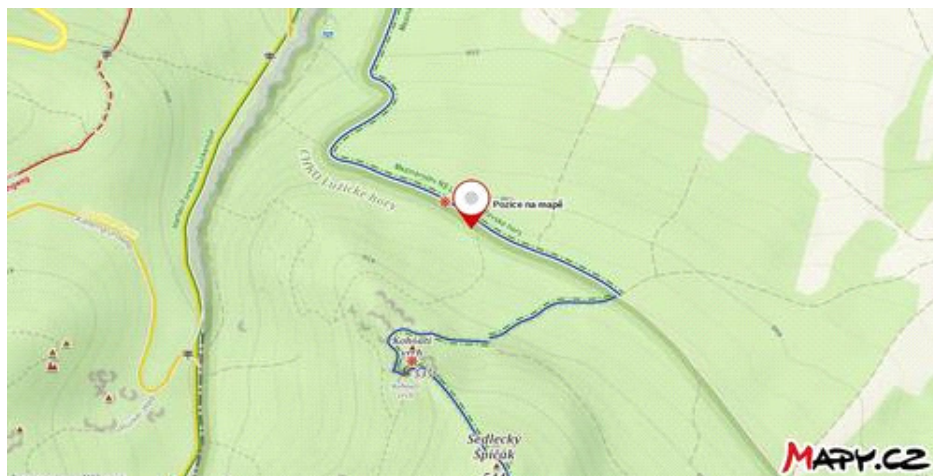
Místo nálezu železného sekáče (obrázek č. 2).



Obrázek č. 1



Obrázek č. 2  
Železný sekáč



Obrázek č. 3

## **GORILA Č. 6**

## **MEDVĚD Č. 74**

Souřadnice:

50°49'34.565" severní šířky, 14°48'50.843" východní délky

50.8262681N, 14.8141231E

Místo nálezů: lesní cesta Hradební, Posvátná hora

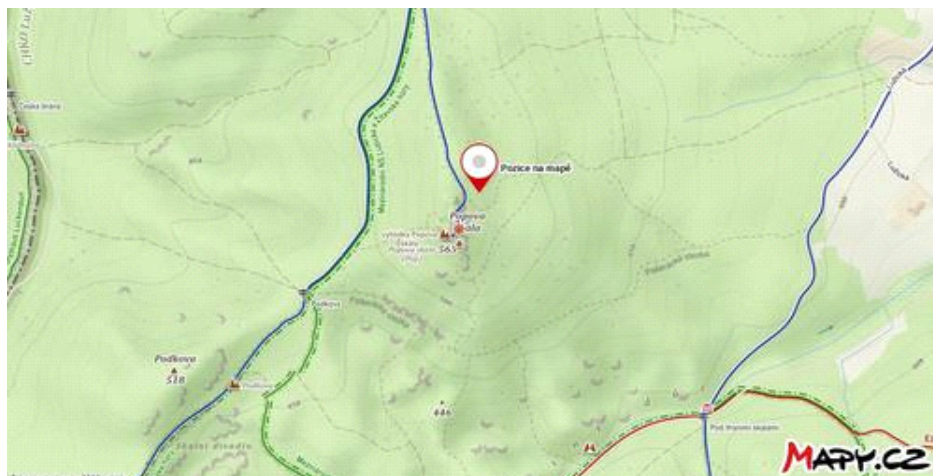
Poznámka:

Gorilí podobina je na kameni v popředí vlevo.

Na kameni v popředí lze rozpoznat ještě další tváře (mj. medvědí na snímku uprostřed – obrys vlevo – a snad gorilí na kameni vpravo dole). Obličej je zřejmě i na kameni v pozadí.



Obrázek č. 1



Obrázek č. 2

## **GORILA Č. 7**

### **TROJÚHELNÍK Č. 30**

Souřadnice:

50°48'57.247" severní šířky, 14°49'55.607" východní délky

50.8159019N, 14.8321131E

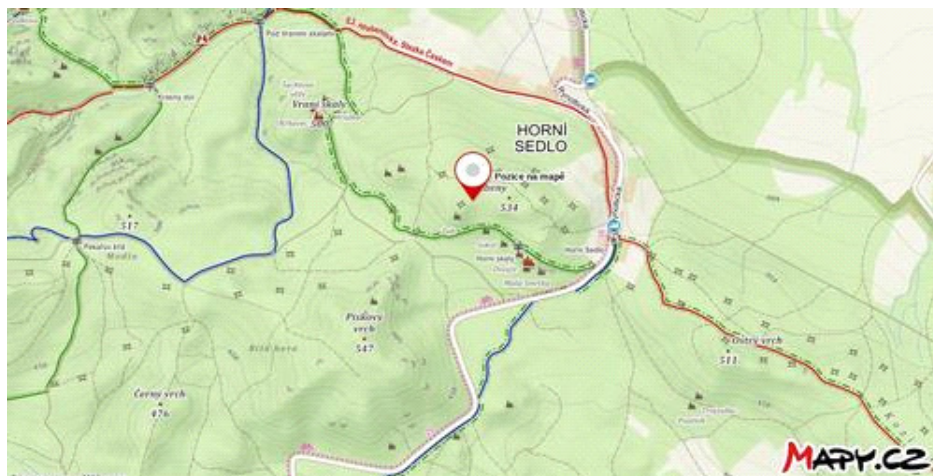
Místo určení: lesní cesta Kopečná, skalisko Zub, hora Horní skály

Poznámka.

Přes méně zřetelný záběr lze na kameni rozpoznat tvář gorily.



Obrázek č. 1



Obrázek č. 2

## **GORILA Č. 8**

### **SLUNEČNÍ ČÁRY Č. 3**

Souřadnice:

50°51'36.394"severní šířky, 14°50'34.660" východní délky

50.8606650N, 14.8429610E

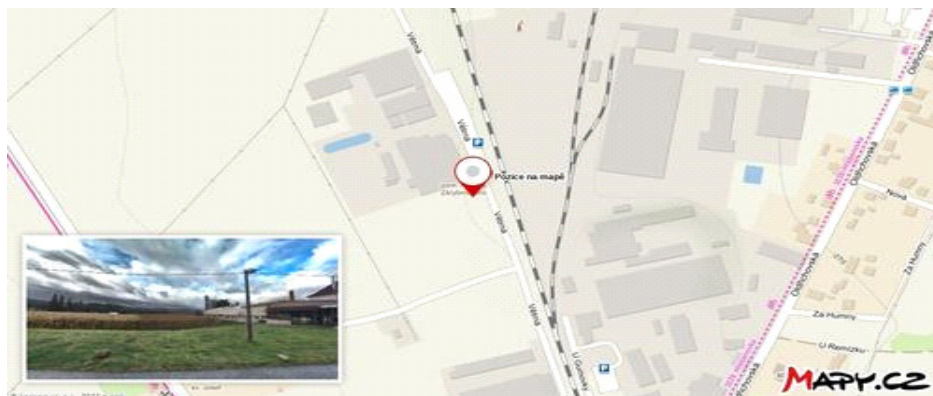
Místo nálezů: ulice Větrná (součást kamenné řady), Hrádek nad Nisou

Poznámka:

V dolní části kamene se nacházejí zřejmě sluneční (čtyři) čáry.



Obrázek č. 1



Obrázek č. 2

## **GORILA Č. 9**

### **PODOBIZNA Č. 301**

Souřadnice:

50°48'54.061" severní šířky, 14°49'53.458" východní délky

50.8150169N, 14.8315161E

Místo nálezů: lesní cesta Zelená, hora Hřeben (Horní skály)

Poznámka:

Socha blíže neurčené bytosti (snad boha), která zřejmě požívá čísi hlavu (vpravo). Na kameni lze rozpoznat několik dalších tváří včetně gorilí (zcela vpravo – obrys). U úst gorily jsou drobné postavičky.



Obrázek č. 1



Obrázek č. 2

## GORILA Č. 10

Souřadnice:

50°50'9.359" severní šířky, 14°47'34.462" východní délky

50.8359331N, 14.7929061E

Místo nálezů: lesní cesta Žitavská II (úsek po r. 1320), okolí hradu Karlsfried, Poutní hora-Straßberg, Německo

Poznámka:

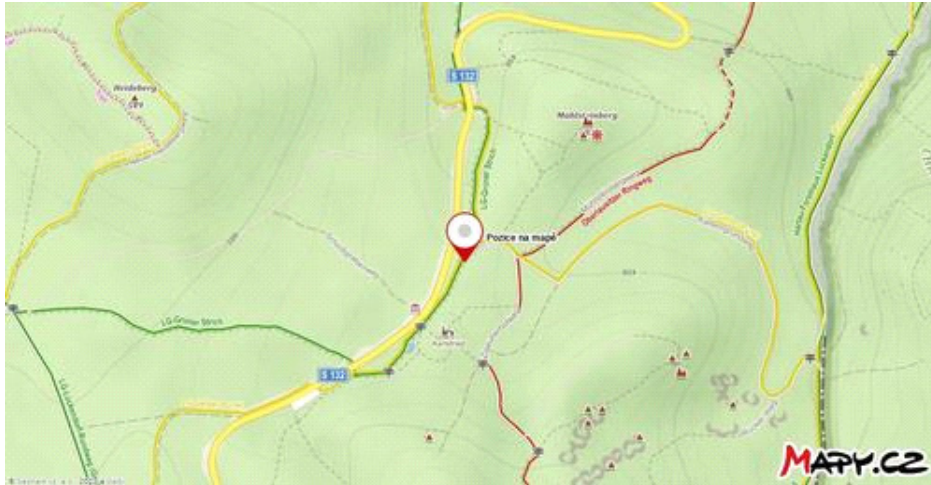
Tomu, že jde o podobu sochy gorily, nasvědčuje i její zadní část. Na soše lze rozpoznat více tváří.



Obrázek č. 1/1



Obrázek č. 1/2



Obrázek č. 2

## **GORILA Č. 11**

## **RYTINA Č. 391**

Souřadnice:

50°49'58.980" severní šířky, 14°47'57.181" východní délky

50.8330500N, 14.7992169E

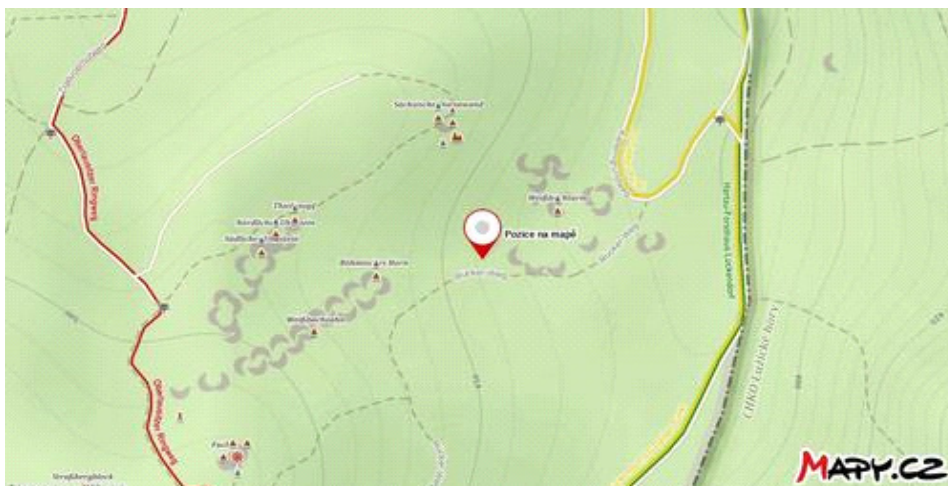
Místo nálezu: lesní cesta Zadní-Rücker Weg, pole Český spád, Poutní hora-Straßberg, Německo

Poznámka:

Na kamenech lze rozpoznat několik tváří; v popředí je pravděpodobně podobizna gorily (uprostřed – vlevo u kmene stromu).



Obrázek č. 1



Obrázek č. 2

## GORILA Č. 12

Souřadnice:

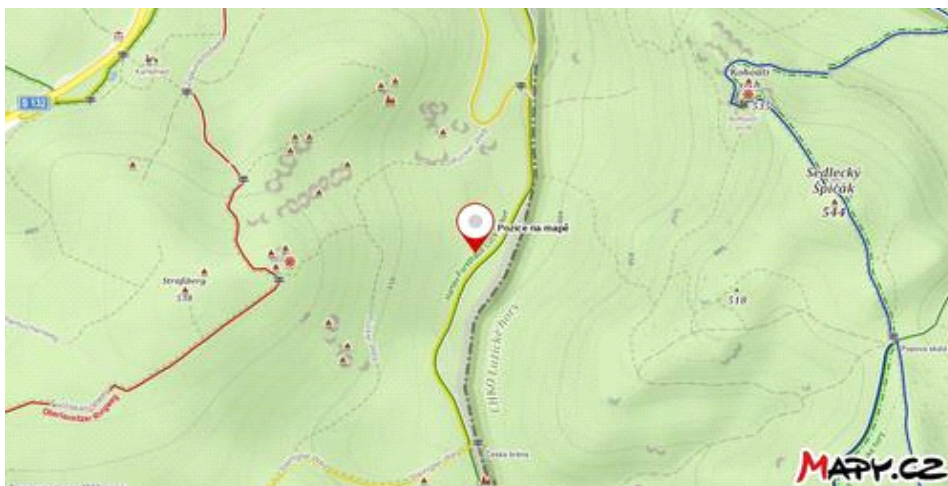
50°49'47.899" severní šířky, 14°47'54.679" východní délky

50°49'52.831"N, 14°48'4.219"E

Místo nálezů: lesní cesta Žitavská I (úsek do roku 1320), Dlouhý žleb



Obrázek č. 1



Obrázek č. 2

## GORILA Č. 13

Souřadnice:

50°50'4.574" severní šířky, 14°47'55.619" východní délky

50.8346039N, 14.7987831E

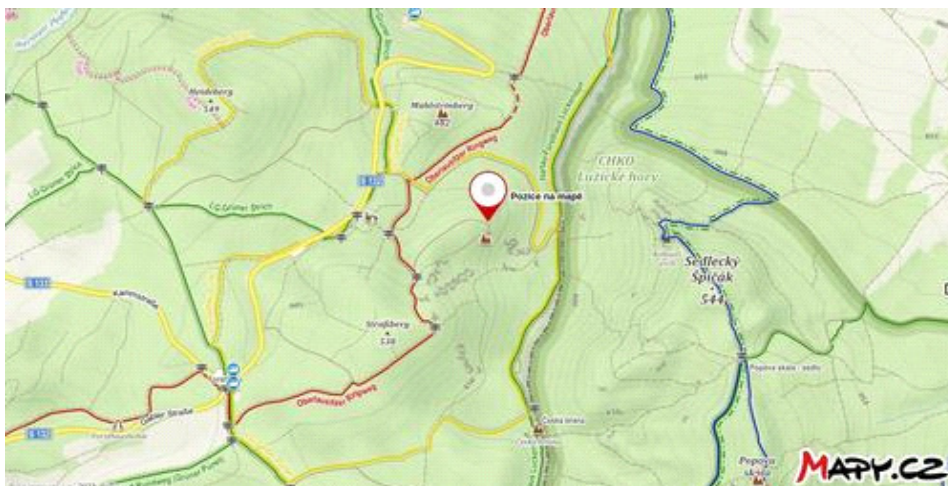
Místo nálezu: lesní cesta Ovál, Poutní hora-Straßberg, Německo

Poznámka:

Kromě gorilí podobizny lze na kameni rozpoznat ještě další tváře.



Obrázek č. 1



Obrázek č. 2

**GORILA Č. 14**  
**PODOBIZNA Č. 421**

Souřadnice:


50°49'22.703" severní šířky, 14°48'46.408" východní délky

50.8229731N, 14.8128911E

Místo nálezů: Hradba, lesní cesta Mezilehlá, Posvátná hora

Poznámka:

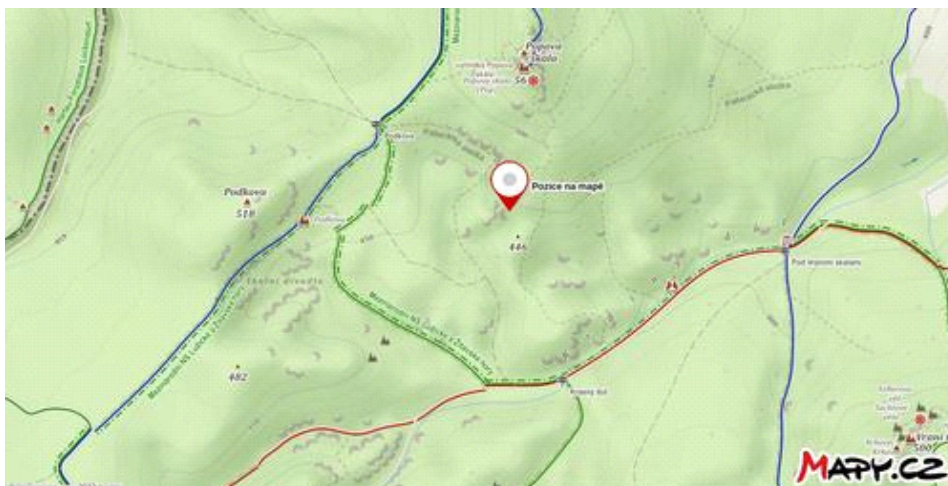
Na velkotvářích lze rozpoznat menší tváře další.



Obrázek č. 1/1



Obrázek č. 1/2



Obrázek č. 2

## **GORILA Č. 15**

### **PODOBIZNA Č. 437**

### **PROSTÉ ZKŘÍŽENÍ Č. 62**

Souřadnice:

50°49'19.798" severní šířky, 14°48'27.119" východní délky


50.8221661N, 14.8075331E

Místo nálezů: Skalní divadlo, hora Podkova

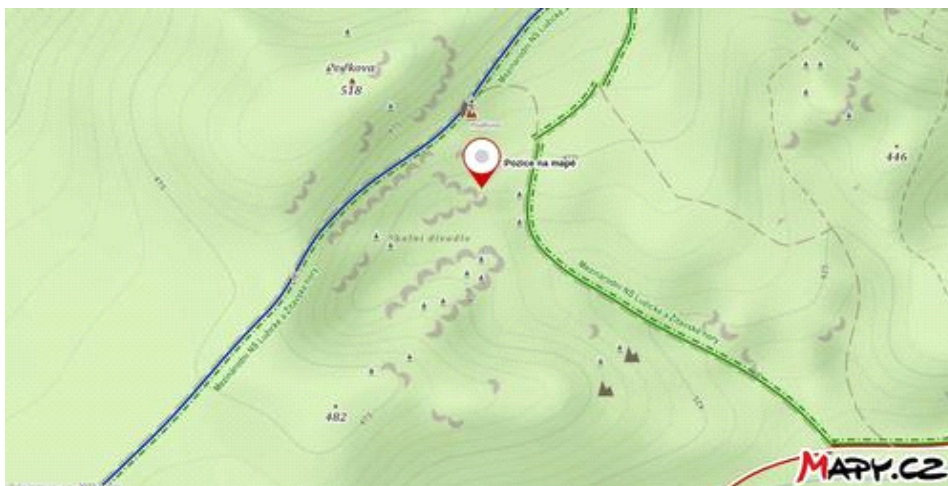
Poznámka:

Na úzkých opracovaných vysokých kamenech jsou podobizny nejspíše knížete (uprostřed), kněžny (vpravo), případě boha Slunce Dažboga a jeho manželky bohyně Země Živy, a na levém kameni gorily (či jiné opice) s další rozpoznanou tvář. Na všech sochách se nacházejí značky prostého zkřížení a další tváře.

Gorila zřejmě představuje zhmotnělé božstvo.



Obrázek č. 1



Obrázek č. 2

## GORILA Č. 16

Souřadnice:

50°48'56.318" severní šířky, 14°48'36.839" východní délky

50.8156439N, 14.8102331E

Místo nálezu: lesní cesta Kupadlová, hora Modla

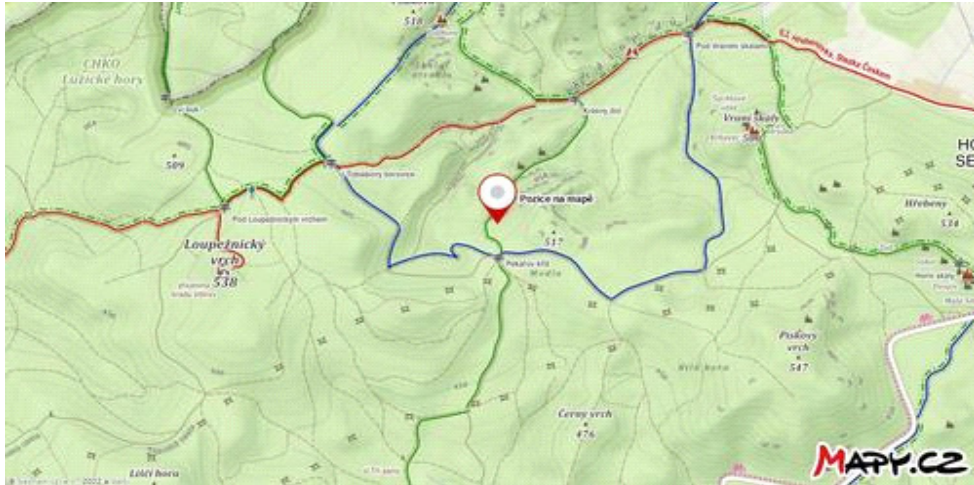
Poznámka:

I přes tmavý snímek je postava gorily se svěšenou rukou dobře patrná. Pod hlavou zvířete je snad hlava želvy. Pravý obrys kamene připomíná tura.

Na soše lze rozpoznat ještě další tváře.



Obrázek č. 1



Obrázek č. 2

**GORILA Č. 17**

**RYTINA Č. 104**

**TROJÚHELNÍK Č. 10**

**PROSTÉ ZKŘÍŽENÍ Č. 146**

Souřadnice:

50°49'37.135" severní šířky, 14°49'0.905" východní délky

50.8269819N, 14.8169181E

Místo nálezu: lesní cesta Stoličná, Posvátná hora

Poznámka:

Na Trojúhelníku č.10 lze rozpoznat několik tváří. Kámen jako celek patrně představuje hlavu gorily (obličej má vlevo).



Obrázek č. 1



Obrázek č. 2

## GORILA Č. 18

Souřadnice:

50°50'2.660" severní šířky, 14°47'26.012" východní délky

50.8340722N, 14.7905589E

Místo nálezů: lesní cesta Žitavská II (úsek, úředně používaný po roce 1320), Poutní hora-Straßberg, Německo (úpatí)

Poznámka:

Kámen je upravený do podoby hlavy lidoopa (jeho tvář je vlevo). Rozpoznat lze ještě další tváře.



Obrázek č. 1



Obrázek č. 2

**GORILA Č. 19**  
**(opice)**  
**PROSTÉ ZKŘÍŽENÍ Č. 228**

Souřadnice:

50°49'54.228" severní šířky, 14°48'24.929" východní délky

50.8317300N, 14.8069247E

Místo nálezu: Hrádecký roh, lesní cesta Úboční, hora Sedlecký Špičák

Poznámka:

Na skále lze rozpoznat kromě opičí (viz obrázek č. 1/1) ještě další podobizny a také značky prostého zkřížení.

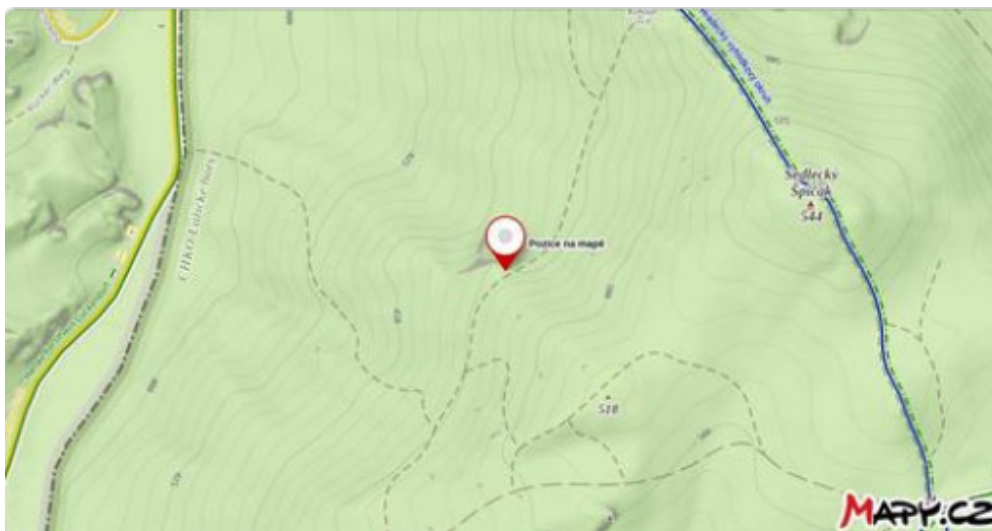


Obrázek č. 1/1



Obrázek č. 1/2

50.8317414N, 14.8069144E



Obrázek č. 2

**GORILA Č. 20**

**KROKODÝL Č. 3**

Souřadnice:

50°49'8.772" severní šířky, 14°49'23.778" východní délky

50.8191033N, 14.8232717E

Místo nálezů: Skaliska, hora Vraní skály

Poznámka.

Vedle krokodýlí hlavy a pod ní gorilí lze na skále rozpoznat další podobizny.



Obrázek č. 1



Obrázek č. 2